

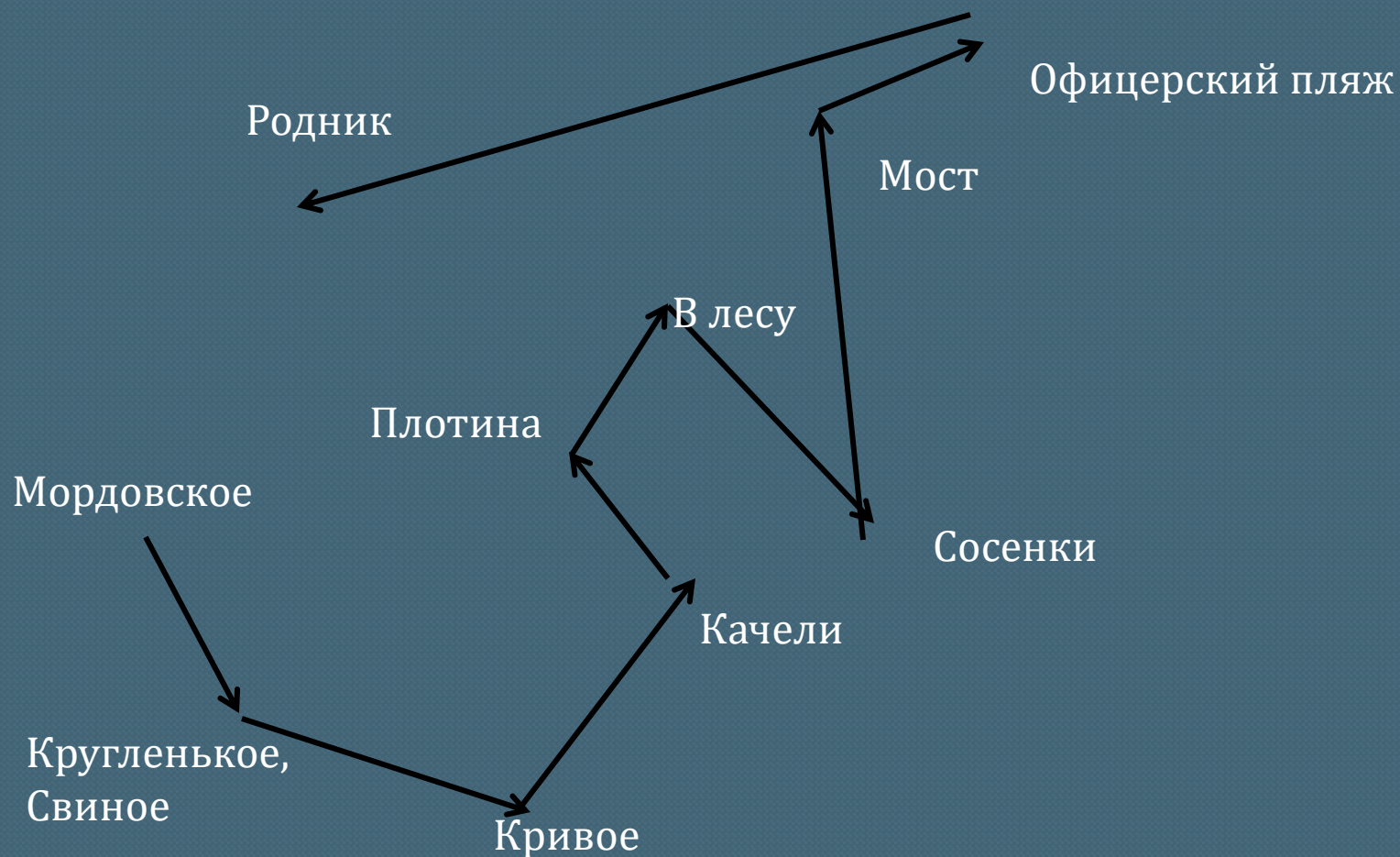
Места отдыха Спиридоновцев– Экскурсионный маршрут.

Филиал ГБОУ СОШ ОЦ п.г.т.
Рощинский ЦВР
Объединение «Юный
турист»

Авторы: Борцов Денис и
Скоробогатов Егор
ПДО Дунец Н.Н.

Протяжённость 10 км

Схема маршрута






Озеро Кругленькое
любят взрослые
(место пикника) и
дети (мелкое с
тёплой водой)

Озеро свиное(в советские
времена была
свиноферма)цветут очень
красивые лилии





В 90-е годы строили
асфальтовую дорогу
В этом месте был
песчаный карьер,
залит водой

Школьники убирают
места отдыха





Плотина построена, чтобы задерживать талые воды, а также это дорога на бывшую водокачку

Этот подход к озеру прорыт в советские годы. Здесь были теплицы, выращивали помидоры и огурцы





е.Это место на озере Уренском называют Качели из-за тарзанки. Между старым и новым руслами Самарки очень красивый лес.






Озеро Кривое – старое
русло Самарки. Трудно
поверить, было
судоходным

В лесу около водокачки
оборудовано место
отдыха





Около Спиридоновки 2
сосновые рощицы.
Особенно любят
жители ходить туда
зимой на лыжах.

Мы любим своё село . К
нам приезжают отдыхать
жители Рощинского,
Кинеля.





Пляжи на Самарке
Спиридоновцы называют
песками: первые пески,
вторые пески... В зависимости
от удаления от села

Понтонный мост – визитная
карточка Спиридоновки. Это до
сих пор единственная дорога на
Кинель





На наших озёрах много
рыбаков, а ещё жители
занимаются
пчеловодством





Спиридоновцы
облагородили родник, это
святое место, сюда
ходили крестным ходом.

У родника зимой
можно кататься с гор,
летом собирать
землянику и
лекарственные травы





Можно пройти наш маршрут пешком, можно на велосипедах, можно зимой на лыжах. В любом случае вы получите огромное удовольствие от такого путешествия. И полюбите наше село.