

Экскурсионный маршрут «Село Спиридоновка»

Выполнен воспитанниками команды «Друзья» филиала ГБОУ
СОШ п.г.т Рощинский «ОЦ» ЦВР Волжского района

на базе ГБОУ с. Спиридоновка

Руководитель Дунец Н.Н.

Цель работы: Изучить объекты, имеющие историческое значение для села.

Задачи:

- 1.Ознакомить воспитанников с историей села**
- 2.Обозначить экологические проблемы села**
- 3.Формировать у обучающихся сознание необходимости беречь родное село и делать всё для его процветания.**

Протяжённость маршрута 6км

Время на маршруте 3 часа

Возраст от 11 лет

Пешеходная



1 здесь была мечеть

2 татарский дом 19 век

3 в таких бараках жили нефтеразведчики

4 электроподстанция

5 пожарная часть

6 детский сад

7 водокачка

8 бывшая водокачка

9 ул. Чапаевская

10 клуб 11 обелиск 12 детская и спортивная площадки

13 молельный дом

14 бар

15 бывшее управление совхоза Приозёрный

16 школа

17 пекарня

18 почта

19 администрация

20 больница


21 заправка

Google



Улица Советская 1. Так выглядит татарский дом 19 века.

На месте современного поселения существовали 2 населенных пункта с названием Спиридоновка. Татарская деревня и мордовское село в 2 км от друг друга. На месте, где сейчас АВТО ИК-13, стояла татарская мечеть, разрушенная после революции. Имама сослали. Улица Советская 1. Так выглядит татарский дом 19 века.





В 1950 году в селе работала нефтеразведка. Вы можете видеть барак, оставшийся с тех времен.

Во время вывода наших войск из ГДР строился поселок Роцинский. Для обслуживания его электричеством построена электроподстанция, вид на которую открывается отсюда





Идём по дороге в сторону ИК-26. Строилась колония как лечебно-трудовой профилакторий для лечения алкоголиков, в качестве чего работала до середины восьмидесятых годов. С середины восьмидесятых годов функционирует как ИК-26. При колонии существует пожарная часть, в которой готовы провести детям экскурсию с демонстрацией современных средств пожаротушения и лекцией по профилактике пожаров.






Вид на ИК13 от ворот садика



Далее идем в детский сад. Надо перейти через дорогу, пройти мимо мёртвого озера, в которую сливает отходы колония, не имеющая очистных сооружений.

В 1975 году открылись в селе два детский сада. Один в центре села, другой рядом с зоной. В настоящее время детсад в центре села продали под магазин “Корзинка”, а детсад около зоны отремонтировали.



В 1976 году работала система водоснабжения, которую обслуживали две водонапорные башни. В настоящее время на улицах колонки демонтированы, система деактивирована, здания, в которых работали насосы, разрушены. В маленькой избушке сидит сторож, который отвечает за работу 1 насоса, качающего воду из Самарки и без всякой очистки подающего её в село.



Где-то здесь начиналось мордовское село, вот с такими типичными мордовскими домами 19 века.



В старину почти все дома строились из самана, были крыты соломой. По дороге можно осмотреть один из сохранившихся саманных домов на фоне мегафоновской вышки. Правда, крыша более современная.



**Не имея возможности построить дом,
придельывает кусочек к старому. Вот
такая интересная современная
архитектура в стиле «ласточкино гнездо».
Такой народ не победишь!**



Между Чапаевской и Советской в 1833 году был построен храм Казанской Божьей матери, который взорвали после революции. Осталось одно небольшое здание на территории храма. Там была изба-читальня, и теперь проходят богослужения. Справа построена 4 года назад детская площадка, рядом спортивная (зимой каток). На этом намоленном месте в 1980 поставлен обелиск в память односельчан, погибших в годы Великой Отечественной войны, по проекту Игитян Григория Алексеевича. Средства собрали всем селом. В настоящее время за территорией монумента ухаживают школьники. Здесь проходят митинги в День Победы.

В селе Спиридоновка был свой кирпичный завод. Зажиточные крестьяне строили кирпичные дома. После реабилитации репрессированных дома им не были возвращены. Осмотрим некоторые из них. В этом доме была до 1975 года начальная школа, а затем фельшерско-акушерский пункт. До того времени, как был построен офис врача общей практики. Затем там был бар, вызывающий много нареканий. В настоящее время здание пустует..



Здание почты



В этом здании была маслобойка, затем пекарня открыта в 90-е годы. В настоящее время здание заброшено.

Дом, в котором располагалось управление колхоза Политотдел, затем управление пятым отделением совхоза Самарский. Когда образовался совхоз Приозёрный, здание перешло в частные руки.





Спиридоновская школа. Здание построено в 1975 году. В строительстве участвовали односельчане, помогали старшие школьники. Чего-то в расчётах не учли. Отстояв 30 лет, здание дало трещину. Выполнили стяжку здания, укрепили фундамент, капитально отремонтировали школу. В школе есть компьютерный кабинет, школа доступна для инвалидов. Но школа из средней стала основной. Для получения среднего образования надо ехать в другое село.

В школе существует музей истории села. Небольшой, со сменными экспозициями.

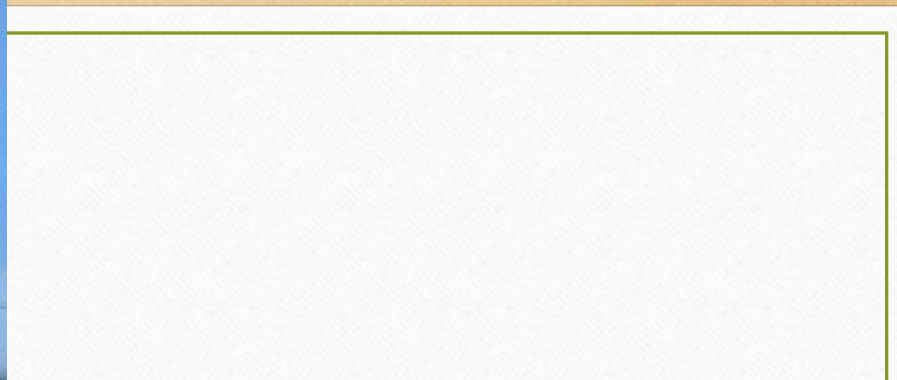




Рядом расположились два здания.
Дом «кулака» Александрова, в котором до сих пор располагается администрация села. Правда, для располневшего штата дом не подходил, сделали пристрой уже в 21 веке. .

Рядом тоже дом Александровых. Во время продразвёрстки там содержали людей, не уплативших натуральный налог.





Рядом ещё одна постройка 21 века: офис врача общей практики. Там можно сдать простые анализы, снять ЭКГ, получить консультацию врача и сделать процедуры. Врачу построили дом, она уже почти выплатила кредит за него



**Итак, мы осмотрели все интересные места села. В
подготовке маршрута принимали участие
воспитанники объединения «Юный турист»
Трибушко Кирилл, Прусс Александр, Григорьев
Вячеслав, Князева Анастасия, Самойловы
Алексей и Александр, Скоробогатов Егор.**

**Выносим благодарность Музею истории села и
лично Князевой Юлии Сергеевне за
предоставленную информацию по истории села**

СПАСИБО ЗА ВНИМАНИЕ